

Guide Arizona :

ROUTE 66



Vivez vos plus beaux
souvenirs sur
cette route mythique

GUIDE DE LA ROUTE 66 EN ARIZONA

Si vous rêvez d'un écrin de nature préservée, d'une histoire foisonnante, d'une culture fascinante et de rencontres authentiques, vous êtes au bon endroit. La portion de la Route 66 qui traverse l'Arizona se distingue par une diversité remarquable. Au fil de ces pages, partez à la découverte des villes et des sites emblématiques, et laissez-vous guider par nos suggestions pour vivre pleinement votre aventure sur la Route 66 en Arizona, de Topock à Lupton, en direction de l'est. Vous y trouverez des informations pratiques sur les destinations, complétées par des repères historiques, des conseils de voyage et une sélection de points d'intérêt.

Pour vous accompagner au mieux, ce guide est divisé en sections qui suivent le tracé de la Route 66 à travers l'Arizona. Chaque section est identifiée par une couleur distincte.

À l'Ouest

- Topock
- Oatman
- Cool Springs
- Kingman
- Hackberry
- Valentine
- Truxton
- Peach Springs
- Grand Canyon Caverns

Au centre


- Seligman
- Ash Fork
- Williams
- Parks
- Flagstaff
- Winona

À l'Est

- Meteor Crater
- Meteor City
- Winslow
- Joseph City
- Holbrook
- Petrified Forest N.P.
- Lupton

SOMMAIRE

Bienvenue	1	Centres d'accueil des visiteurs	31
Histoire de la Route 66	2	À l'Est	38
Les grandes dates	6	Test de culture générale	43
Association historique	8	Anecdotes	48
Évènements majeurs	9	Ressources supp.	BACK COVER
Merveilles naturelles	10	EN COUVERTURE : LA ROUTE 66 À COOL SPRINGS PAR NICK FOX	
Aventures en famille	11		
Trésors cachés	12		
Néons iconiques	13		
Attractions géantes	14		
À l'Ouest	16		
Plan de la Route 66	24		
Itinéraires	26		
Au centre	28		



BIENVENUE SUR LA ROUTE 66 EN ARIZONA !

Bienvvenue sur la Route 66, surnommée The Mother Road (« la route mère » en français), en Arizona. Au nom de l'association Historic Route 66 Association of Arizona, nous vous souhaitons la bienvenue et vous invitons à vivre de belles aventures lors de votre périple sur la Main Street of America (la « route principale de l'Amérique »), la Mother Road, l'Historic Route 66. Nous sommes très heureux que vous ayez choisi de célébrer avec nous le centenaire de la Route 66 qui se déroulera en 2026. Nous sommes ravis de vous accueillir et espérons que vous vous sentirez ici chez vous, portés par la magie de cette route mythique et la chaleur de ses habitants.



Imagine Photography

En redonnant vie à la Route 66, le peuple américain a sauvé un pan de son héritage : une route de 2 448 miles (3 940 kilomètres) reliant Chicago, dans l'Illinois, à Santa Monica, en Californie, et traversant huit États.

En réalisant ce que beaucoup croyaient impossible, nous, le peuple américain, avons su captiver l'imaginaire du monde entier. Lors de votre périple en Arizona, nous espérons que vous apprécierez de quitter l'autoroute pour emprunter le plus long tronçon continu de la Route 66 historique, qui commence à 27 km à l'est de Seligman, à la sortie 139, et s'étend jusqu'à la frontière californienne, sur une distance de 254 km.

Tout au long de l'année 2026, des gens venus du monde entier célébreront le 100^e anniversaire de la Route 66. Des festivités seront organisées de Chicago à Santa Monica, faisant de cet anniversaire la fête du siècle.

Nous espérons que vous garderez de bons souvenirs de votre road trip sur la Route 66. Si la Route 66 vous semble, à première vue, n'être qu'un simple itinéraire, vous en repartirez pourtant épris de ce ruban d'asphalte légendaire. Bienvenue sur la Route 66, une route qui, nous l'espérons, s'inscrira à jamais dans vos souvenirs.

Ensemble, célébrons le centenaire de la Route 66 et formulons le vœu que, pour les cent prochaines années, les voyageurs du monde entier continuent de la sillonner.

Bon voyage !

Angel Delgadillo

Angel Delgadillo, président émérite
Historic Route 66 Association of Arizona

Rejoignez-nous sur les réseaux sociaux : Consultez nos pages sur les réseaux sociaux, où nous partageons des photos, les dernières actualités et des informations touristiques. Partagez vos photos en utilisant le hashtag #loveaz66 ou en nous taguant @loveaz66.



azroute66




loveaz66

Éditeur Historic Route 66 Association of Arizona | 120 W Andy Devine Ave.
Kingman, AZ 86401 | 928-753-5001 | www.historic66az.com

Compilé et édité à l'origine par Thin Tread Media (2022)

Révisé par l'Historic Route 66 Association of Arizona (mai 2025)

Photographie Efren Lopez/Route 66 Images, David Schwartz/Pics On Route 66,
An Pham, DenellRose Photography, Imagine Photography, 66postcards.com



Faisons un saut dans le temps HISTOIRE DE LA ROUTE 66

AU RYTHME DES SENSATIONS

1946 : Le King Cole Trio enregistre le célèbre morceau (Get Your Kicks on) Route 66, tandis qu'un nouveau phénomène, les « vacances en famille », voit le jour. Les Américains s'élançant vers l'Ouest et découvrent les joies du voyage en famille sur la Route 66 ! Faisons un saut dans le temps.

Dans les années 1920, les autorités fédérales chargées des infrastructures routières sont confrontées à l'essor d'une demande visant à structurer un réseau routier numéroté à l'échelle nationale. Le projet avait pour objectif d'unir des routes régionales reliant les petites villes américaines pour créer un réseau routier national. En 1925, l'American Association of State Highway Officials approuve le nouveau système de numérotation de ces autoroutes : les axes est-ouest reçoivent des numéros pairs, tandis que les routes majeures se distinguent par des numéros se terminant par zéro. Les routes reliant le nord au sud reçoivent des numéros impairs, et les routes principales reçoivent des numéros se terminant par 1 ou 5. Cyrus Avery, notable homme d'affaires de l'Oklahoma, et John Woodruff, fervent défenseur des autoroutes, militent pour l'établissement d'une route diagonale entre Chicago et Los Angeles, qui devait porter à l'origine le numéro 60. Cependant, le gouverneur William J. Fields, du Kentucky, persuade les autorités fédérales d'attribuer ce numéro important, allant d'est en ouest, à l'autoroute traversant son État, laissant ainsi le numéro 62 à l'autoroute reliant Chicago





Peach Springs




2nd Street, Winslow

à Los Angeles. Comme prévu, un différend éclate entre le gouverneur et Avery, ainsi que leurs collègues. Lors d'une réunion dédiée à l'attribution des numéros, le 66, encore disponible, saute aux yeux d'Avery... et le reste, comme on aime à le dire, appartient désormais à l'histoire. Le tracé et le numéro sont approuvés, et le 11 novembre 1926, la Route nationale 66 voit le jour. En 1927, le tracé de la Route nationale 66 à travers l'Arizona est officiellement établi. Il faut toutefois attendre 1938 pour que la route y soit entièrement bitumée. Elle traverse les villes d'Oatman, Kingman, Seligman, Williams, Flagstaff, Winslow, Holbrook et Lupton, avant de rejoindre la frontière du Nouveau-Mexique. À la fin des années 1930, la route est entièrement bitumée. Sur 3 940 km, elle relie huit États et des centaines de communautés rurales, de Chicago, dans l'Illinois, à Santa Monica, en Californie. La Main Street of America vient de naître. Durant la Grande Dépression, la Route 66 est empruntée par des milliers de migrants de l'Oklahoma et de l'Arkansas, les « Okies » et « Arkies », qui, dans les années 1930, fuient la vague de sécheresse du Dust Bowl (littéralement le « bol de poussière ») pour tenter





Two Guns Zoo



Cool Springs



Williams



AU RYTHME DES SENSATIONS

Aujourd'hui, plus de 85 % de l'ancienne route est encore accessible aux véhicules en Arizona, et plus de 400 km de la Route 66 historique sont carrossables.

leur chance à l'Ouest. Durant les années de guerre, elle joue un rôle central dans la plus vaste mobilisation de main-d'œuvre qu'ait connue le pays.

Symbole de liberté et d'indépendance à l'image des États qu'elle traverse, la Route 66 s'impose dans la conscience américaine et inspire la culture populaire. C'est le roman Les Raisins de la colère (The Grapes of Wrath) de John Steinbeck (1939), relatant l'histoire fictive de la famille Joad, qui a popularisé son surnom le plus célèbre : The Mother Road (la « route mère »). La chanson culte, Route 66 de Bobby Troup (enregistrée par Nat King Cole), invite les gens à « Get Your Kicks On Route 66 » (comprenez « faire le plein de sensations sur la Route 66 ») et la série télévisée Route 66 de CBS, a fait entrer cette route légendaire dans les foyers américains.

Au cours des années 1950 et 1960, la Route 66 est sillonnée par les automobilistes de l'après-guerre et leurs familles, qui prennent la route pour voyager et découvrir le pays. La Route nationale 66 incarne l'essence même du road trip américain.

En 1956, la Route 66 commence à perdre de sa splendeur lorsque le président Dwight Eisenhower adopte la loi fédérale sur les aides routières.

Fortement impressionné par le réseau autoroutier allemand

Welcome to Arizona



WILLIAMS *Arizona*



Best Western King's Inn, Kingman



durant la Seconde Guerre mondiale, Eisenhower rêve de routes américaines modernisées, rapides et performantes. En 1984, l'achèvement de l'I-40 détourne le dernier tronçon de la Route 66 en Arizona, scellant un chapitre de son histoire.

Le 27 juin 1985 marque la fin officielle de la Route 66 au sein du réseau routier américain. Tous les panneaux sont retirés et elle disparaît malheureusement des cartes. L'autoroute, qui avait inspiré nombre de romans, de chansons, de films et de séries télévisées, et qui était devenue l'un des symboles de l'Amérique, cesse officiellement d'exister. En 1978, l'autoroute Interstate 40 détourne le trafic des petites villes de l'Arizona, amorçant leur déclin lorsqu'hôtels, stations-service et restaurants ferment peu à peu leurs portes. Williams est la dernière ville à être contournée, en 1984. Refusant de se résigner, un petit groupe de bénévoles issus des communautés de la Route 66 en Arizona joua un rôle clé dans le regain d'intérêt pour les petites villes américaines et la Route 66.



Lumber Jack, Flagstaff



Western Hills Motel, Flagstaff



Les grandes dates de l'histoire de la Route 66

1926

Le 30 avril, le numéro « 66 » est officiellement attribué à la nouvelle autoroute.

Le 11 novembre, la Route 66 est officiellement mise en service et relie Chicago à Los Angeles, devenant l'un des principaux axes est-ouest du pays. L'Arizona accueille 650 kilomètres de la Route 66, dont les travaux de bitumage débutent en 1933. En 1938, la route est intégralement recouverte de bitume.



1927

Le réseau routier national est créé et le nom de Main Street of America est adopté.

1939

John Steinbeck publie son livre Les Raisins de la colère, qui raconte le voyage fictif de la famille Joad vers l'ouest, le long de la légendaire Route 66.

Dans son livre, Steinbeck donne à la Route 66 son surnom légendaire : The Mother Road. Cette année marque également le début de la Seconde Guerre mondiale. Avec l'arrêt de la production automobile et le rationnement de l'essence, la Route 66 est réservée aux convois militaires, servant au transport des troupes, du matériel et des fournitures.

1945

La Seconde Guerre mondiale se termine, le rationnement et les restrictions de voyage sont levés, et les Américains recommencent à voyager pour le plaisir.

1946

Le compositeur américain Bobby Troup, lors d'un road trip en Californie avec sa femme, écrit la chanson (Get Your Kicks On) Route 66. La chanson est interprétée par Nat King Cole la même année. En publiant à compte d'auteur A Guide Book to Highway 66, Jack D. Rittenhouse donne naissance au tout premier guide touristique de la Route 66.



1956

Inspiré par le réseau autoroutier allemand, le président Eisenhower promulgue une loi visant à créer un nouveau réseau d'autoroutes à grande vitesse et à accès limité. Cinq nouvelles autoroutes inter-États (I-55, I-44, I-40, I-15 et I-10) remplacent la Route 66.

1960

Le premier épisode de la série télévisée Route 66, qui met en vedette Martin Milner et George Maharis, est diffusé le 7 octobre 1960. Après 116 épisodes, la série prend fin le 18 septembre 1964.

1970

En 1970, presque tous les tronçons de la Route 66 d'origine sont contournés par une autoroute moderne à quatre voies.



1978

L'autoroute Interstate 40 est ouverte et Seligman est contournée.

1984

La dernière portion de la Route 66 est contournée par l'autoroute Interstate 40 à Williams.

1985

La Route 66 est officiellement déclassée. Les panneaux sont retirés et la route est supprimée des cartes.

1987

L'Historic Route 66 Association of Arizona est créée par un petit groupe de personnes issues des communautés de la Route 66 en Arizona, à l'initiative d'Angel Delgadillo, originaire de Seligman.

1988

Le tronçon de la Route 66 entre Seligman et Kingman est officiellement reconnu comme « route historique » par l'État de l'Arizona, et l'association célèbre l'événement lors d'une cérémonie d'inauguration.

1999

Le Congrès met en place un programme de préservation de la Route 66, afin de protéger cette route légendaire ainsi que les trésors qu'elle abrite.

2009

En Arizona, le tronçon de la Route 66 reçoit les désignations de « National Scenic Byway » (route panoramique nationale) et « All-American Road » (route typiquement américaine), la reconnaissance la plus prestigieuse attribuée par le programme National Scenic Byways.

2026

La Route 66 fête ses 100 ans. Toutes les villes et tous les villages qui se trouvent le long de la Route 66 organiseront des festivités pour célébrer le centenaire de la route.





Les archives de la Route 66 en Arizona sont conservées à la bibliothèque Cline de l'université Northern Arizona.

Association historique de la Route 66 en Arizona

Après avoir constaté les dommages économiques causés par l'I-40 à Seligman, sa ville natale, Angel Delgadillo, barbier de métier, a entrepris de trouver des solutions pour redonner vie à la ville. Le 18 février 1987, seize représentants des villes de l'Arizona situées le long de la Route 66 se sont réunis au Copper Cart Restaurant à Seligman afin de créer un groupe chargé de faire de la Route 66 une route « historique ». De cette initiative est née l'Historic Route 66 Association of Arizona, qui allait semer les graines de la renaissance de la Mother Road. C'est en grande partie grâce à l'Historic Route 66 Association of Arizona que sont nées les associations Route 66 dans les autres États traversés, contribuant ainsi au renouveau de la mythique Mother Road.

Fidèle à sa mission, cette association à but non lucratif a œuvré sans relâche pour préserver, protéger et mettre en valeur la Route 66. Au fil des ans, les efforts déployés par l'association ont permis à la portion de la Route 66 traversant l'Arizona d'être classée « Arizona Historic

Road » (route historique de l'Arizona) et « National Scenic Byway » (route panoramique nationale), et d'obtenir le statut « All-American Road » (route typiquement américaine), la plus haute distinction nationale possible. Aujourd'hui encore, l'association soutient chacune des communautés de la Route 66 en Arizona, en menant des initiatives de préservation et de valorisation. Pour de nombreux voyageurs, explorer la Route 66 en Arizona est devenu un véritable pèlerinage sur la Mother Road.



Événements majeurs sur la Route 66 en Arizona

La course de lits d'Oatman, à Oatman

3ème samedi de janvier
Des équipes de cinq personnes, composées de quatre pousseurs et d'un « alité », propulsent des lits à toute vitesse dans la rue principale d'Oatman.
oatmangoldroad.org



L'événement « Route 66 Fun Run », à Seligman, Kingman et Topock

En mai, le week-end précédant la fête des mères
Cet événement de 3 jours rassemble plus de 800 voitures classiques et personnalisées qui parcourent le plus long tronçon de la Route 66 historique, de Seligman à Topock en passant par Kingman.
historic66az.com



L'exposition de voitures « Historic Route 66 Car Show », à Williams

Mi-juin
Le centre-ville historique de Williams accueille, le temps de deux jours, un salon automobile consacré aux voitures classiques.
williamsbhistoricroute66carshow.com

Sur les trottoirs d'Oatman : Concours de cuisson d'œufs

4 juillet
Dans cette compétition unique qui se déroule à Oatman, le long de la Route 66, les participants mettent le soleil à l'épreuve pour faire cuire un œuf sur le sol... une manière amusante d'illustrer l'expression « tellement chaud qu'on pourrait y faire cuire un œuf ».
oatmangoldroad.org

L'exposition de voitures « Mother Road Classic Car Show », à Flagstaff

Mi-août
Ce salon automobile est situé dans une zone arborée, à proximité immédiate de l'hôtel de ville.
flagstaffarizona.org

Le festival « Standin' on the Corner Festival », à Winslow

Fin septembre
Pendant ce festival de deux jours, laissez-vous séduire par la musique entraînante, les saveurs alléchantes et un espace dédié aux plus jeunes pour vivre un moment de détente en famille.
standinontheCorner.org

Le festival « Kingman Route 66 Fest »

Mi-octobre
Découvrez tout ce que la Route 66 a à offrir : concerts, brasseries en plein air, stands de nourriture et d'artisanat, salon de voitures anciennes ou de caravanes vintage... Il y en a pour tous les goûts !
66fest.com



La course « Route 66 UltraRun » à Kingman, Seligman et Topock

2ème week-end de novembre
Les 225 km de la Route 66 historique, entre Seligman et Topock, deviennent le terrain de compétition de coureurs et d'équipes de relais, qui doivent relever le défi en moins de 60 heures.
route66ultrarun.com



Célébrations du centenaire de la Route 66

Pour obtenir la liste complète des événements organisés en Arizona dans le cadre du centenaire de la Route 66 (2026), rendez-vous sur historic66az.com/centennial ou scannez le code QR :





Le Painted Desert, dans le parc national de Petrified Forest

An Pham

Les merveilles naturelles de l'Arizona

L'Arizona est connu pour être l'État du Grand Canyon, une renommée amplement méritée. Visitez le **Grand Canyon** et laissez-vous impressionner par ce chef-d'œuvre naturel. Depuis n'importe quel point de vue, son immensité et ses couleurs magnifiques vont au-delà de votre imagination. Marchez dans les traces des dinosaures qui parcouraient autrefois le **Parc National Petrified Forest**, l'un des gisements les plus importants au monde de troncs d'arbre fossilisés colorés, datant de 211 à 218 millions d'années. Le **Painted Desert** est une véritable explosion de couleurs. Les amateurs de vastes paysages tomberont sous le charme de la beauté sauvage de l'Arizona. Lorsque le soleil se couche, laissez-vous émerveiller par le spectacle des rochers qui s'illuminent de teintes allant de l'orange au rouge éclatant, en passant par le violet. À la frontière des deux parcs, ne manquez pas la vieille **Studebaker de 1932**, vestige du temps où la Route 66 serpentait à travers ces terres. À deux pas de la Route 66, près de **Winslow**, le **Meteor Crater**, également appelé Barringer Crater, est le site d'impact de météorite le mieux préservé au monde. Né il y a environ 50 000 ans de l'impact d'un fragment d'astéroïde filant à 42 000 km/h, ce site naturel mesure près d'un kilomètre et demi de large et 170 mètres de profondeur, offrant un spectacle saisissant. Découvertes par des bûcherons en 1915, les **grottes de Lava Tube**, situées dans la forêt nationale de Coconino à Flagstaff, sont les plus longues grottes de lave d'Arizona. Avec une longueur d'environ 1,6 km, une hauteur maximale de 9 mètres et une dénivellée d'environ 30 mètres entre l'entrée et la sortie, ces grottes offrent une expérience naturelle impressionnante à découvrir absolument.



David Schwartz

Petrified National Forest

Conseil de voyage :
Le parc national de Petrified Forest est le seul parc national traversé par l'ancienne Route 66.



An Pham

Meteor Crater Visitor Center



Les dinosaures de Stewart's Petrified Wood

Efren Lopez

Aventures en famille en Arizona

La Route 66 n'est pas seulement un voyage nostalgique : c'est aussi une véritable leçon de géographie et d'histoire, agrémentée de lieux et d'activités divertissants pour petits et grands. Commencez votre aventure en faisant une halte à Oatman pour nourrir **les burros sauvages**. Les enfants prendront plaisir à nourrir à la main ces burros, descendants directs des mules utilisées par les mineurs, avec du « burro chow », des cubes de foin spécialement prévus à cet effet. Visitez **le musée Arizona Route 66 Museum au Kingman Visitor Center** et découvrez l'histoire fascinante de la Mother Road. Peintures murales, photos et dioramas illustrent le quotidien sur la Route 66. Petits et grands en apprendront beaucoup.

Le Snow Cap Drive-In à Seligman est un lieu incontournable. Les visiteurs seront charmés par les jeux de mots et les curiosités visuelles de cet établissement, et s'amuseront à parcourir la propriété remplie de voitures anciennes et d'objets kitsch. La nourriture y est également délicieuse. Donnez une nouvelle dimension à votre road trip en famille en explorant la nature sauvage de l'Arizona à **Bearizona, à Williams**. Depuis le confort de votre voiture, admirez de près les ours, les bisons et les loups évoluant librement dans leur habitat naturel. Et pour les plus courageux, **Williams** propose également une descente en montagnes russes, à bord du **Canyon Coaster**. Une aventure très amusante ! Explorez l'univers à **l'observatoire Lowell de Flagstaff**, lieu de la découverte de Pluton, puis terminez votre aventure en famille en flânant au **Jack Rabbit Trading Post, au Wigwam Motel** et au **Stewart's Petrified Wood Trading Post**, bijoux de l'est de l'Arizona. Ces lieux insolites raviront à coup sûr tous les membres de la famille.



Efren Lopez

L'âne d'Oatman



Route 66 Zipline

Tyrolienne de la route 66

Conseil de voyage :
Évitez de donner des carottes aux ânes qui pourraient les rendre malades. Préférez le burro chow, vendu en ville.



Musée Ash Fork

Trésors cachés de la Route 66

Vous cherchez un endroit insolite ? Les rues silencieuses et les bâtisses anciennes d'**Ash Fork** racontent l'histoire d'une ville jadis prospère, tombée dans l'oubli sous l'effet du temps et de l'autoroute I-40.

Connue comme la capitale mondiale de la pierre de dallage, Ash Fork dévoile ses trésors au musée **Ash Fork Route 66 Museum**, où l'histoire ferroviaire de la ville, la célèbre Harvey House et la légende de la Route 66 se racontent à travers de superbes expositions.

La petite bourgade de **Parks**, à mi-chemin entre Williams et Flagstaff, se situe sur un ancien tracé de la Route 66, aujourd'hui emprunté comme route locale. Autrefois dotée d'une station-service, d'une école, d'un restaurant et d'un bureau de poste, il ne reste aujourd'hui qu'une petite épicerie, un bureau de poste et deux joyaux : un tronçon abandonné de **1,4 km de chaussée asphaltée d'origine datant de 1931**, accessible uniquement aux piétons et aux cyclistes, et **une route abandonnée de 560 m datant de 1921**, qui a été nommée « Route 66 » en 1926.

Vous n'avez pas beaucoup de temps ? Évitez la foule du Painted Desert et profitez des motifs tourbillonnants colorés et spectaculaires du **Little Painted Desert County Park**. À seulement 20 minutes en voiture de **Winslow**, ce site pittoresque offre un cadre idéal pour contempler le coucher du soleil et écouter le souffle du vent. Empruntez la **Route 66 en terre battue, tracée en 1931** entre les sorties 343 et 346, et traversez le pont **Querino Canyon Bridge** de 1930, long de 82 mètres, tout en savourant la liberté du voyage. Cahoteuse et poussiéreuse, cette route vous donne néanmoins un aperçu vivant et authentique de la Route 66 historique. Évitez d'emprunter cette route en terre battue lorsqu'elle est détrempée.



Panneau Burma-Shave près de Seligman



Drivable dirt 66 (sortie 343 à sortie 346)



Snow Cap Drive-In, Seligman

Efren Lopez

Les néons iconiques de la Route 66

Quoi de plus évocateur de la nostalgie de la Route 66 que les enseignes lumineuses au néon ? À l'époque dorée de la Route 66, les néons colorés et scintillants, parfois animés de figures surprenantes, guidaient les voyageurs à travers la nuit noire, les menant vers restaurants, bars et motels comme autant de balises lumineuses. En Arizona, la Route 66 compte certaines des plus belles reliques de ce genre. Accordez-vous une nuit ou deux dans ces villes pour vous laisser séduire par le langage visuel éclatant d'une époque révolue.

L'enseigne du **Kingman Club**, avec ses **verres à cocktail néons rétro**, illumine fièrement East Beale Street. Mais l'enseigne du **Hilltop Motel** reste sans doute l'enseigne néon vintage la plus emblématique de Kingman. Situé sur la Route 66 à **Flagstaff**, le **Museum Club** attire tous les regards avec son incroyable **enseigne néon en forme de guitare**, l'un des monuments emblématiques de la ville et un clin d'œil nostalgique à l'Amérique d'autrefois. Si vous aimez les néons, faites escale à **Seligman** pour une soirée mémorable. L'enseigne emblématique de l'**Historic Route 66 Motel**, la lueur spectaculaire de l'enseigne du **Supai Motel** et l'enseigne caractéristique en forme de V du **Stagecoach 66 Motel** évoquent tous d'agréables vestiges du passé.



Conseil de voyage : Le Museum Club est un bar qui propose des concerts et organise chaque jour des soirées à thème, notamment des soirées country et karaoké, des soirées bière à 10 cents, des happy hours et des soirées Open Mic.



Neon Heart Sign, Kingman

DenillRose Photography



Museum Club, Flagstaff

Efren Lopez



Supai Motel, Seligman

An Phom

À la découverte des attractions géantes de la Route 66 en Arizona

Le tronçon de la Route 66 qui traverse l'Arizona est réputé pour ses nombreuses attractions touristiques et historiques. Il regorge également de sites insolites et amusants qui parsèment le paysage, notamment des structures géantes. Découvrez ci-dessous quelques-unes des attractions et statues géantes et uniques que vous trouverez au bord de la route. À votre avis, combien de ces attractions géantes croiserez-vous au fil de votre périple sur l'emblématique Route 66 en Arizona ?

L'arche Route 66 Drive-Thru Shield à Kingman

Le Route 66 Drive-Thru Shield est une impressionnante installation permanente, composée de néons qui s'illuminent au coucher du soleil, offrant aux visiteurs une occasion mémorable de prendre des photos de jour comme de nuit. Initialement érigée pour la course annuelle Route 66 Fun Run, l'arche est devenue un symbole cher au cœur des habitants et des voyageurs, et n'a jamais été retirée. Ce lieu incontournable pour les voyageurs parcourant la Route 66 offre un cadre idéal permettant de capturer l'esprit de cette autoroute historique.



Efren Lopez

Antares et sa tête géante

Where else would you find a green 14-foot-tall Easter Island-style tiki head? Well, about 15 miles east of Kingman. Find **Giganticus Headicus** (GH) standing guard outside the A-framed building that houses the Antares Visitor Center and gift shop. Created by artist Gregg Arnold, using wood, metal and stucco, GH spends his days welcoming visitors and watching over the Mother Road. He also serves as the perfect backdrop for an Instagram worthy selfie. Take GH home with you by grabbing your own miniature of the giant green head from the gift shop.

À la rencontre du Giant Muffler Man de Flagstaff

L'université Northern Arizona University abrite deux muffler men (littéralement « homme taiseux ») de 6 mètres de haut, surnommés Louie. L'un se dresse à l'extérieur du complexe sportif J. Lawrence Walkup Skydome, à côté de la billetterie, et est considéré comme le tout premier Muffler Man jamais

produit. Le deuxième exemplaire, qui se dressait autrefois à l'intérieur du stade, derrière la zone d'en-but, est pour l'instant entreposé le temps de subir des réparations. Connus sous le nom de **Lumberjack Muffler Men** (comprenez « bûcheron taiseux »), ces géants brandissant une hache à double tranchant ont été donnés à l'université dans les années 1970 lorsque le Lumberjack Cafe qu'ils gardaient a changé de propriétaire pour devenir Granny's Closet.





Le lapin géant de Joseph City

L'une des attractions les plus connues qui borde la Route 66 de l'Arizona est le **Jack Rabbit Trading Post**. Il arbore le célèbre panneau d'affichage « Here It Is », le dernier des célèbres panneaux qui narguaient les automobilistes en leur indiquant le nombre de kilomètres restant entre ce panneau et le Trading Post. On y trouve également **un lapin géant en fibre de verre** sur lequel on peut s'asseoir ou prendre des photos. Le kitsch à son paroxysme ! Ouvert dans les années 1940, le Jack Rabbit Trading Post est toujours ouvert et constitue une étape emblématique pour tout voyageur de la Route 66. Faites un tour dans la boutique de souvenirs, restez quelques instants et laissez-vous charmer par l'hospitalité typique de la Route 66.

Sur les traces des dinosaures géants d'Holbrook

Située au cœur d'un territoire autrefois peuplé les dinosaures, Holbrook peut être considérée comme la capitale mondiale des dinosaures, et abrite des répliques en béton de ces créatures préhistoriques disséminées dans toute la ville. La plus grande collection est exposée dans la cour du **Rainbow Rock Shop**. Du bébé dinosaure aux géants de plus de 7 mètres, ces sculptures monumentales ont demandé à leurs propriétaires plus de 20 ans de travail ! Faites une pause au **Painted Desert Indian Center** et au **Stewart's Petrified Wood Shop** pour découvrir d'autres modèles de ces géants faits maison.

Le Whispering Giant de Winslow

En 1972, Peter Toth, un artiste d'origine hongroise, a commencé à créer le Trail of Whispering Giants (comprenez le « sentier des géants qui murmurent ») à travers les États-Unis. Il déclara : « J'aime



l'Amérique. C'est le plus grand pays du monde, et je souhaite apporter ma contribution à mon pays d'adoption ainsi qu'à cette cause qui me tient à cœur. Mes sculptures sont mon moyen d'expression. Elles servent à rappeler aux visiteurs l'importante contribution des Indiens à ce pays fascinant. » Commencé à La Jolla, en Californie, Toth décida de réaliser une statue pour chaque État, l'Arizona étant le 33e.



À L'OUEST

L'Arizona compte plus de **400 km** de Route 66 carrossables et abrite le plus long tronçon continu de l'ancienne autoroute encore praticable, soit 255 km entre la frontière californienne et l'ouest d'Ash Fork. En Arizona, **la portion ouest** de la Mother Road traverse d'ouest en est les villes de **Topock, Oatman, Cool Springs, Kingman, Antares, Hackberry, Valentine, Truxton, Peach Springs et Grand Canyon Caverns**.

TOPOCK

Située sur les rives du fleuve Colorado, la ville de Topock et la région de Golden Shores vivent le jour en 1883, lorsque la compagnie ferroviaire Atlantic and Pacific y construisit un pont en bois sur le fleuve. En 1916, ce pont fut remplacé par le **Trails Arch Bridge**, immortalisé dans le film *Les Raisins de la colère*. Bien qu'il ne soit plus utilisé depuis 1948, il se dresse toujours fièrement aujourd'hui. Au restaurant **Topock66 Colorado River**, dégustez des repas maison délicieux et profitez de la piscine pour échapper à la chaleur accablante de l'Arizona. Embarquez à bord d'un bateau, d'un canoë ou d'un kayak pour explorer **les gorges de Topock**, et admirez les falaises rocheuses qui se dressent tout autour. Ensuite, laissez-vous tenter par les plaisirs de la pêche dans le paisible **marais de Topock**.



Trails Arch Bridge

Etren Lopez



Oatman Hotel

OATMAN

Fondée en 1863, la ville d'Oatman, ancienne ville minière, fut nommée en l'honneur d'Olive Oatman, enlevée par les Apaches, vendue aux Indiens



Fusillade

Joy Reddig

Mojave, puis sauvée près de l'emplacement actuel de la ville. La découverte de mines d'or à Oatman en 1915 provoqua un véritable boom démographique. Bien que cet essor ait été éphémère et qu'un incendie ait presque entièrement détruit la ville en 1921, son charme sauvage et son emplacement stratégique continuèrent d'attirer les voyageurs de la Route 66. Faites vos emplettes, donnez à manger aux **burros sauvages** et ne manquez pas la fusillade de l'après-midi qui replonge la ville dans l'atmosphère du **far west**. Vivez, l'espace de quelques instants, dans la peau d'un cow-boy. Visitez **l'hôtel Oatman** et admirez les milliers de billets de banque signés et punaisés qui recouvrent murs et plafond. L'hôtel Oatman n'est plus une auberge, mais vous pouvez visiter **la suite nuptiale où Clark Gable et Carol Lombard** séjournèrent pour leur lune de miel.



Efrén Lopez

Un résident d'Oatman

Conseil de voyage :

Sur ses 13 km, l'autoroute Oatman Highway enchaîne pas moins de 191 virages. Étroit et sinueux, ce col de montagne est à éviter pour les camping-cars et les véhicules avec remorque.



Cool Springs Station

COOL SPRINGS

Depuis les années 20, le camping et la station-service de Cool Springs accueillent les voyageurs de la Mother Road en leur proposant un repas chaud, de l'essence et huit charmantes cabanes pour passer la nuit. Tombée en ruine au fil des années, **Cool Springs Station** a été restaurée au début des années 2000 pour retrouver son charme d'antan. Elle propose aujourd'hui de nombreux souvenirs uniques de la Route 66 et de Cool Springs, avec objets et photos retraçant son histoire authentique.

Le col de Sitgreaves Pass : L'autoroute **Oatman Highway** est la portion la plus dangereuse de la Route 66 en Arizona, avec ses pentes vertigineuses, ses virages en épingle à cheveux et ses dénivelés de plusieurs centaines de mètres. Sur **la Sidewinder en Arizona**, qui compte 191 virages, courbes et lacets, respectez les limitations de vitesse de 15 à 25 km/h pour profiter de la route en toute sécurité. Le col de **Sitgreaves Pass**, qui culmine à 1 093 mètres, offre une vue imprenable sur le versant escarpé de la montagne et mérite le détour.





Kingman, le cœur de la Route 66 historique

DenellRose Photography

Kingman est fière de se trouver sur le plus long tronçon préservé de la Route 66, qui traverse son centre-ville, lui valant le surnom de « cœur de la Route 66 historique ». La ville de Kingman est aussi le point de départ idéal pour rejoindre **Las Vegas** ou explorer **la rive ouest du Grand Canyon**. Faites un détour par **le Kingman Visitor Center**, cœur de l'Historic Route 66 Association of Arizona, et laissez-vous séduire par **l'Arizona 66 Passport**, un guide compact et pédagogique, et surtout un souvenir unique de votre voyage. Les passionnés d'histoire apprécieront les dioramas grandeur nature, les photos et les fresques murales vivantes exposées à **l'Arizona Route 66 Museum**. À Kingman, vous trouverez également **une collection intéressante de véhicules électriques** exposée dans le seul musée au monde consacré à ce type de véhicules. **Le Kingman Railroad Museum** présente des objets historiques liés au chemin de fer et des modèles réduits de trains, tandis que **le Mohave Museum of History and Arts** retrace l'histoire du nord-ouest de l'Arizona. Prêt pour un voyage dans le passé ? Visitez **le Bonelli House**, l'une des premières maisons de Kingman, meublée

dans le style de l'époque. Promenez-vous dans **le centre-ville historique de Kingman**, qui compte plus de 40 sites et bâtiments inscrits au registre national des lieux historiques. Dans le centre-ville de Kingman, découvrez une multitude de restaurants et de brasseries typiques. Les visiteurs pourront découvrir la beauté naturelle de Kingman en parcourant le sentier **White Cliffs Wagon Road Trail** et fouler une partie de l'ancienne route carrossable. À quelques minutes en voiture de la ville, vous pourrez découvrir le magnifique parc **Hualapai Mountain Park**, qui abrite une faune variée, notamment des dizaines d'espèces d'oiseaux, des cerfs muets et des wapitis.

Le saviez-vous ? Andy Devine est devenu célèbre grâce à ses rôles dans des westerns emblématiques, notamment Stagecoach et Grand Canyon Trail, et a marqué la télévision avec des séries comme *The Adventures of Wild Bill Hickok* et *Gunsmoke*. Il est né à Flagstaff mais a grandi à Kingman. La Route 66, qui traverse le cœur de Kingman, a été rebaptisée **Andy Devine Avenue** en 1955, en hommage à l'acteur légendaire.

OÙ SE RESTAURER ?

- **Mr. D'z Route 66 Diner** – Remontez le temps jusqu'aux années 50 dans ce restaurant qui célèbre l'âge d'or de la Route 66.
- **Floyd & Co Real Pit BBQ ou Wood Fired Pizza** – Situé dans le centre-ville historique de Kingman, ce restaurant propose une variété de recettes familiales.
- **Dambar & Steak House** – Situé sur la Route 66 dans un bâtiment des années 1930, cet établissement est l'endroit idéal pour savourer d'énormes steaks dans un décor authentique du far west. Le nom du restaurant cache une histoire intéressante. N'hésitez pas à demander.
- **Kingman Airport Café** – Ce café sert des petits-déjeuners et déjeuners à l'américaine et se trouve juste à côté de la piste d'atterrissage, offrant une vue imprenable sur les avions.

OÙ SE DÉSALTÉRER ?

- **Grand Canyon Brewing & Restaurant**
- **Hive Five Meadery**
- **Rickety Cricket Brewing & Restaurant**
- **Black Bridge Brewery**
- **Desert Diamond Distillery**

QUOI FAIRE ?

- **Visitez Lewis Kingman Park**, nommé en l'honneur de Lewis Kingman, qui a donné son nom à la ville. On y trouve une immense arche « Route 66 », un parc pour chiens et des toilettes, l'endroit idéal pour se dégourdir les jambes.
- **Parcourez le sentier White Cliffs Wagon Road Trail**, qui fait partie d'une route carrossable utilisée à la fin du XIXe siècle pour transporter le minerai d'or jusqu'à la voie ferrée.
- **Partez à la recherche des fresques murales colorées**, des enseignes lumineuses et des installations artistiques dans le centre-ville historique de Kingman.
- **Montez à bord de la locomotive à vapeur n° 3759 dans le Locomotive Park**, près de l'arche de bienvenue de Kingman.

Mr. D'z Route 66 Diner



An Pham



Grand Canyon Brewing Kingman



Exposition « Guardian Angel » au centre d'accueil des visiteurs

An Pham

À L'OUEST

ANTARES

Le Rancho Motel a ouvert ses portes en 1965 et proposait un restaurant, un bar, une station-service Shell et de nombreuses chambres pour accueillir les voyageurs fatigués. Bien qu'il ne fasse plus office de motel aujourd'hui, le bâtiment existe toujours, et arbore fièrement son enseigne triangulaire complexe, son toit pentu et son attraction kitsch en bordure de route, le **Giganticus Headicus** (ou GH pour les plus concis). Conçu en 2004 par Gregg Arnold, GH se distingue par sa grande tête tiki verte, idéale pour des clichés mémorables. À **Antares Point**, **Giganticus Headicus** se distingue par ses impressionnantes installations artistiques en plein air.



Giganticus Headicus

Eiren Lopez

HACKBERRY

Le **Hackberry General Store** a beaucoup de caractère. Ouvert à l'origine en 1934, il a fermé ses portes dans les années 1970 lorsque la ville a été contournée par l'autoroute. En 1992, **Bob Waldmire**, artiste et cartographe de la défunte Route 66, a rouvert ses portes et transformé l'ancien magasin en **boutique de souvenirs**, vendant des souvenirs insolites de la Mother Road. Aujourd'hui, la boutique est une destination touristique populaire et regorge d'objets



Hackberry General Store

datant des années 40 à 60 À l'extérieur, vous trouverez d'**anciennes pompes à essence**, des **enseignes vintage** et des **voitures anciennes**, dont une **Studebaker Rat Rod de 1929**, qui témoignent d'une époque révolue où l'on voyageait en voiture.

Le saviez-vous ? Le Hackberry General Store a inspiré la boutique Radiator Springs Curio dans le film Cars de Pixar sorti en 2006.

VALENTINE

Valentine a servi de décor au tournage du film *Easy Rider* de 1969 et apparaît sur l'affiche du film **Keepers of the Wild**, qui s'est installé près de Valentine en 2006, est un refuge pour animaux qui abrite plus de 150 animaux sauvés, notamment des tigres, des lions, des ours, des loups, des reptiles et des oiseaux. Les voyageurs du week-end peuvent s'arrêter à l'**Old 76 Station**, une station-service nostalgique qui sert désormais des boissons.



Keepers of the Wild

TRUXTON



Efren Lopez

Le silence qui règne aujourd'hui à Truxton contraste fortement avec l'effervescence qui animait autrefois cette petite ville. Son charme unique réside dans ses nombreux bâtiments, certains encore en activité, d'autres abandonnés. L'énorme panneau bleu pâle du **Frontier Motel and Cafe** est un magnifique vestige du passé et reste un lieu très prisé pour y prendre des photos. Le mot « CAFE », patiné par le temps sur le mur extérieur, est l'endroit idéal pour prendre un selfie. **Truxton Station**, qui a ouvert ses portes en 1950 sous le nom de **Whiting Brothers**, fait partie d'une chaîne de stations-service fondée en Arizona en 1926 et est toujours en activité mais propose aujourd'hui des services de garagiste. Anciennement Cowgill's Trading Post, le **Gas & Grub** abrite le célèbre **panneau kitsch de Cowgill** indiquant des villes comme Saint-Louis et Oklahoma City, et reste un arrêt incontournable toujours en activité.

Le saviez-vous ? **Truxton** tire son nom de Truxtun (avec un « u »), fils du lieutenant Edward Fitzgerald Beale, qui, en 1882-1883, découvrit une source en parcourant la route carrossable reliant Fort Smith, en Arkansas, à la Californie.



AU RYTHME DES SENSATIONS

Le **Frontier Motel and Cafe**, construit par Alice Wright dans les années 1950, a été exploité par Mildred et Ray Barker de 1957 jusqu'à sa fermeture en 2012.



Truxton Station

À L'OUEST

PEACH SPRINGS

Peach Springs, siège administratif du peuple des indiens Hualapai, propose de nombreuses activités divertissantes, faisant de cette étape un incontournable le long de la Mother Road. Pour une expérience inoubliable au **Grand Canyon**, embarquez avec les **Hualapai River Runners** et partez pour **une descente revigorante en rafting sur les eaux vives** du fleuve Colorado. Et après une journée bien remplie, pourquoi ne pas prévoir de passer la nuit au **Hualapai Lodge** ?

GRAND CANYON CAVERNS

Participez à une visite guidée à 64 mètres sous terre et explorez le labyrinthe de passages calcaires remplis de magnifiques formations rocheuses de stalagmites et stalactites aux **Grand Canyon Caverns**, la plus grande caverne sèche d'Amérique. Les grottes de Grand Canyon Caverns proposent plusieurs visites : une visite standard de 45 minutes, une visite courte accessible aux personnes à mobilité réduite et une exploration approfondie. Prévoyez des chaussures confortables.

Le saviez-vous ? Les grottes ont été découvertes en 1927 et s'appelaient initialement « Coconino Caverns », puis « Dinosaur Caverns » avant de devenir « **Grand Canyon Caverns** ».



An Pham



Hualapai River Runners



Grand Canyon Caverns & Inn

Points d'intérêt à l'Ouest



- Topock66 Colorado River**
- Oatman**
 - Oatman Hotel and Cafe
 - Les burros sauvages
 - Les reconstitutions de fusillades
- Oatman Hwy**
 - Arizona's Sidewinder
 - La source de Shaffer Fish Bowl Spring
 - Le col de Sitgreaves Pass
- Cool Springs**
- Kingman**
 - Kingman Visitor Center
 - Arizona Route 66 Museum & Guardian Angel Exhibit
 - L'arche Route 66 Drive Thru Shield
 - Historic Beale Street
 - Mohave Museum of History & Arts
 - Locomotive Park
 - White Cliffs Wagon Road Trail
- Giganticus Headicus at Antares Point**
- Hackberry General Store**
- Valentine**
 - Keepers of the Wild
 - Old 76 Station
- Truxton**
- Peach Springs**
 - Hualapai Lodge
 - Osterman Station Historic Site
- Grand Canyon Caverns**

Excursions

- Las Vegas & Hoover Dam**
- Lake Havasu City**
- Chloride Ghost Town**
- Hualapai Mountain Park**
- Grand Canyon Skywalk**

1 TOPOCK/GOLDEN SHORES EXIT 1

- Beginning/End of the longest remaining continuous stretch of Route 66 to Crookton Rd. (158 miles)
- Old Trails Arch Bridge
- Havasu National Wildlife Refuge
- Colorado River Recreational Area

2 OATMAN MILEPOST 25

- Old West gold mining town in the Black Mountains where burros own the streets
- Daily gunfights

6 HACKBERRY MILEPOST 80

- Hackberry General Store
- Hackberry School

7 VALENTINE MILEPOST 85-87

- Valentine Indian School
- Keepers of the Wild Animal Sanctuary

8 TRUXTON MILEPOST 94

- Historic Frontier Motel & Cafe

12 CROOKTON EXIT 178

- Beginning/End of the longest remaining continuous stretch of Route 66 to Topock/Golden Shores
- Historic Frontier Motel & Cafe

13 ASH FORD EXIT 146

- Flagstone
- Ash Ford



3 COOL SPRINGS MILEPOST 33

- Restored 1926 Mobil gas station
- Roadside attraction/museum
- Site of the movie, *Universal Soldier*

4 KINGMAN EXITS 48-53

- Heart of longest remaining stretch of Route 66
- Powerhouse Visitor Center & Route 66 Museum, Bonelli House & Mohave Museum
- Historic Downtown Walking Tour
- Drive Thru Shield
- Water Tanks

5 ANTARES MILEPOST 75

- Gigantic Headicus

9 PEACH SPRINGS MILEPOST 103

- Hualapai Indian Reservation/Cultural Center
- Hualapai Lodge and Restaurant
- Gateway to Grand Canyon West/Skywalk
- Osterman Service Station

10 GRAND CANYON CAVERNS MILEPOST 115

- Natural Limestone Caverns
- Spend the night 210' below ground
- Motel, RV Park & Restaurant

11 SELIGMAN EXITS 121-123 MILEPOST 140-141

- Birthplace of Historic Route 66
- Iconic Snow Cap Drive-In
- Historic Angel's Barber Shop Museum & Visitor Center

14 WILLIAMS EXIT 165

- Gateway to Grand Canyon West/Skywalk
- Osterman Service Station

15 PARKS EXIT 191

- General Store
- Post Office

16 FLAGSTONE EXIT 200

- Train Station
- Historic Downtown
- Lowell's
- Museum
- Pioneer
- Northern
- Snowbird
- Riordan
- Three N
- Walk th

OKTON RD.

EXIT 139
 ng/End of the longest
 ng continuous stretch of
 6 to CA border (158 miles)
 train bridge

H FORK

TS 144-146
 he Capital of the U.S.
 k Museum & Visitor Center

17 TWIN ARROWS EXIT 219

- Twin Arrows Trading Post Ruins

18 TWO GUNS EXIT 230

- Two Guns Tourist Attraction ruins

19 METEOR CRATER EXIT 233

- Best preserved meteorite impact site
- Meteor Crater Discovery Center

22 HOLBROOK EXIT 289

- Navajo County Historic Courthouse & Museum
- Wigwam Motel
- Gateway to the Petrified Forest & Painted Desert

23 PETRIFIED FOREST/ PAINTED DESERT EXIT 311

- Museum with fossils & artifacts
- Painted Desert
- Route 66 Interpretive Shop
- Painted Desert Trading Post



EXIT 15

6 FLAGSTAFF

WILLIAMS EXIT 165

y to the Grand Canyon®
 he Loop®
 Canyon Railway
 Coater Adventure Park
 na

MARKS EXIT 178

Store
 fice

FLAGSTAFF EXIT 191-198

ation Visitor Center &
 Downtown
 Observatory
 n of Northern Arizona &
 Museum
 n Arizona University
 owl & Nordic Adventure Ctr.
 Museum
 tional Monuments
 e Talk Audio Tour

EXIT 230

EXIT 277

EXIT 219

EXIT 233

EXIT 257

EXIT 289

EXIT 311

EXIT 333

EXIT 359

TWIN ARROWS

TWO GUNS

METEOR CRATER

WINSLOW

JOSEPH CITY

HOLBROOK

PETRIFIED FOREST/
PAINTED DESERT

CHAMBERS

25 LUPTON

20 WINSLOW MILEPOST 252-257

- Historic Hubbell Trading Post & Visitor Center
- La Posada Hotel (Harvey House)
- Old Trails Historical Museum
- "Standin' on the Corner" Park
- 911 Remembrance Garden

21 JOSEPH CITY EXIT 277

- Jack Rabbit Trading Post (I-40 exit 269)

24 CHAMBERS EXIT 333

- Navajo Travel Center

25 LUPTON EXIT 359

- Red Rock Cliffs



AMERICA'S BYWAYS®

Arizona's Historic Route 66



Une aventure à travers l'Est américain

Matinée

📌 Débutez votre aventure au cœur du parc national de Petrified Forest

Entamez votre voyage en explorant ce parc fascinant composé d'arbres fossilisés et de paysages désertiques colorés. Parcourez le parc en voiture et arrêtez-vous à l'hôtel **Painted Desert Inn** pour prendre des photos.

Midi

📌 Holbrook – Wigwam Motel

Immortalisez les chambres emblématiques de ce motel en forme de tipis. Pour le déjeuner, arrêtez-vous pour manger un morceau dans un restaurant local.

📌 Jack Rabbit Trading Post

Ne manquez pas cette halte vintage et originale. Saluez le lapin géant et achetez un souvenir.

Après-midi

📌 Winslow – Standin' on the Corner Park

Dégourdissez-vous les jambes, prenez la fameuse photo « debout au coin de la rue » et dégustez une petite douceur du **Sipp Shoppe**.

Soirée

📌 Arrivée à Flagstaff

Flânez dans le centre-ville historique animé, explorez ses boutiques uniques, ses restaurants chaleureux et ses brasseries animées.

Si vous avez plus de temps, pensez à ajouter ces attractions à votre liste :

- 📌 Explorez le musée du palais de justice de **1898 Courthouse Museum** à **Holbrook**.
- 📌 Dinez au **Turquoise Room** and visitez le musée **Affeldt Mion Museum** à **Winslow**.
- 📌 Visitez **l'observatoire Lowell** in **Flagstaff**.



Billboard at Jack Rabbit Trading Post



Winslow



L'observatoire Lowell à Flagstaff

Photo gracieusement fournie par l'observatoire Lowell



Itinéraire panoramique de la Route 66

Matinée

Williams – Poozeum

Amusant et original, le Poozeum vous invite à découvrir l'histoire fascinante des excréments fossilisés (« poo » veut bien dire « excrément ») !

Crookton Road to Seligman

Quittez la I-40 à **Crookton Road** (sortie 139) et empruntez le plus long tronçon continu de la Route 66 (254 km). Ouvrez l'œil et tentez de repérer les vieux panneaux de **Burma Shave**.

Midi

Seligman – Angel & Vilma's Original Route 66 Gift Shop & Snow Cap Drive-In

Une visite à Seligman ne serait pas digne de ce nom sans faire une halte à la boutique **Angel & Vilma's Original Route 66 Gift Shop**. C'est ici que la Route 66 a entamé sa spectaculaire renaissance. Profitez d'une pause bien méritée et d'un repas typique dans le mythique **Snow Cap Drive-In**, un lieu kitsch incontournable de la Route 66.

Hackberry General Store

Faites une halte pour admirer des pompes à essence vintage, chiner des souvenirs de la Route 66 et goûter aux saveurs de l'Amérique traditionnelle.

Après-midi

Giganticus Headicus

Prenez une petite photo avec cette sculpture surréaliste qui se dresse sur le bord de la route à Antares Point.

Kingman – Visitor Center, Locomotive Park & Downtown




Plongez dans l'histoire de la Route 66 au centre d'accueil des visiteurs **Kingman Visitor Center** et explorez les charmantes boutiques et cafés du centre-ville.

Soirée

Cool Springs et Oatman

Profitez des paysages qu'offre la route panoramique en empruntant le **col de Sitgreaves Pass** pour rejoindre **Oatman**, une ancienne ville minière désormais célèbre pour ses burros qui circulent en liberté.

Si vous avez plus de temps, pensez à ajouter ces attractions à votre liste :

-  Faites un tour à bord du **Grand Canyon Railway** ou du **Canyon Coaster** à **Williams**.
-  Créez un souvenir personnalisé à la boutique de cadeaux de l'**Aztec Motel** à **Seligman**.
-  Rendez-vous à l'extrémité ouest de la Route 66 en Arizona, à **Topock**, et dînez au **Topock66** au bord de la rivière.

AU CENTRE

Bienvenue au cœur de la Route 66 en Arizona, où se mêlent harmonieusement histoire, culture et aventures en plein air. Entre paysages à couper le souffle, montagnes imposantes, villages pittoresques et centres-villes charmants, cette portion de la Route 66 révèle toute la richesse de son passé. Au cœur de l'Arizona, la Mother Road traverse les villes de **Seligman**, **Ash Fork**, **Williams**, la magnifique **Flagstaff** et **Winona**.

SELIGMAN

Seligman perpétue l'histoire de la Route 66 grâce à une collection de bâtiments restaurés et à sa charmante rue principale qui a résisté à l'épreuve du temps. Faire une halte à la boutique de souvenirs **Original Route 66 Gift Shop d'Angel & Vilma Delgadillo** est devenu un pèlerinage pour les voyageurs de la Route 66. Du **Rusty Bolt** avec ses nombreux mannequins fascinants, au **Return to the 50s**, en passant par le **Motorporium** (anciennement le **Copper Cart Restaurant**), sans oublier le **Route 66 RoadRunner**, chaque boutique propose un univers éclectique où souvenirs de la Route 66, voitures anciennes et statues grandeur nature se côtoient. Le **Snow Cap Drive-In**, un restaurant décoré de manière extravagante, est considéré comme le lieu de restauration le plus amusant de la Route 66. Avec son célèbre slogan « Vous le tuez, on le grille », le **Roadkill Cafe** transforme chaque commande en un moment de plaisir avant même que le repas n'arrive dans votre assiette. Gardez de la place pour les célèbres brioches à la cannelle géantes et le gâteau aux carottes du **Westside Lilo's Cafe**.



Efren Lopez



Efren Lopez



Efren Lopez

ANGEL DELGADILLO : UN HÉROS CULTUREL MODERNE

Angel Delgadillo, né à Seligman en 1927, a vu la Mother Road évoluer au fil des décennies : des migrations provoquées par le Dust Bowl, au passage des convois militaires pendant la Seconde Guerre mondiale, jusqu'aux grandes escapades familiales sur la route. Il a également constaté les effets dévastateurs de l'autoroute Interstate 40 sur sa ville natale : les commerces ont fermé, les bâtiments ont été abandonnés et les habitants ont déménagé. Mais la famille Delgadillo est restée. Pour sauver la Route 66, Angel a rassemblé les habitants et plaidé auprès de l'État d'Arizona afin qu'elle soit reconnue comme route historique.


En 1987, Seligman a reçu le titre de « berceau de la Route 66 historique ». C'est ainsi que la Route 66 a entamé sa renaissance. Aujourd'hui, Delgadillo, affectueusement surnommé « le père de la route mère », « l'ange gardien de la Route 66 » et « le maire de la route mère », a pris sa retraite de barbier. Chaque année, des admirateurs du monde entier franchissent les portes de sa boutique de souvenirs, espérant apercevoir Angel Delgadillo ou, avec un peu de chance, échanger quelques mots avec l'homme qui a poussé une communauté, une nation et le monde entier à sauvegarder une partie de l'histoire de l'automobile aux États-Unis.

OÙ SÉJOURNER ?

- **Aztec Motel** – Construit en 1915 pour accueillir les voyageurs, le motel a été rénové en 2021, tout en conservant le style moderne des chambres inspiré du milieu du siècle.
- **Historic Route 66 Motel** – Des chambres à thème, des souvenirs et une enseigne néon classique évoquent toute la magie et l'histoire de la Mother Road.
- **Supai Motel** – Monument emblématique de la Route 66, le Supai séduit par son atmosphère authentique de motel, ses 15 chambres et son enseigne lumineuse.
- **Stagecoach 66 Motel** – Avec ses 40 chambres, ce motel des années 1960 est le plus grand établissement de la ville. Ses chambres à thème et son enseigne néon unique replongent les visiteurs dans l'atmosphère d'antan.

À NE PAS MANQUER

- **En 2026, de grands monuments seront érigés aux extrémités de Seligman, soulignant son rôle historique comme Berceau de la Route 66.**

 **Conseil de voyage :** En début d'après-midi, les autocars touristiques envahissent Seligman. Pour découvrir la ville tranquillement et en profiter au maximum, planifiez votre visite le matin.



Imagine Photography

Angel Delgadillo



AU RYTHME DES SENSATIONS

À l'origine, Seligman était une ville ferroviaire, nommée en l'honneur de Jesse Seligman, un financier new-yorkais ayant participé au financement du chemin de fer.



David Schwartz

Historic Route 66 Motel



Eifen Lopez

Stagecoach 66 Motel

AU CENTRE

ASH FORK

Les passionnés d'histoire peuvent s'arrêter à Ash Fork pour explorer les bâtiments historiques et le cimetière des colons d'Ash Fork, le Ash Fork Settlers' Cemetery. Créé en 1911, le cimetière offre un voyage dans le temps avec ses tombes de l'ouest ancien, décorées de croix en bois, de pierres gravées et de berceaux en fer. Les amoureux de la Mother Road seront séduits par le musée **Ash Fork Route 66 Museum**, installé dans un bâtiment en grès Moenkopi datant de 1926, qui abritait le camp d'entretien n° 1 des routes 66 et 89 à Ash Fork. Le musée présente des maquettes du passé d'Ash Fork, la première prison de la ville et des souvenirs de la ville à admirer.

Le saviez-vous ?

Ash Fork est connue comme la capitale mondiale de la dalle de pierre en raison du grand nombre de carrières de dalles situées autour de la ville.



Ash Fork Route 66 Museum

An Pham



Ashfork Historical Society

Ash Fork Historic Walk



An Pham

Centres d'accueil des visiteurs et musées de la Route 66 en Arizona

Historic Route 66 Association of Arizona

120 West Andy Devine Ave.
Kingman, AZ 86401
928-753-5001
info@historic66az.com
historic66az.com

Oatman Goldroad Chamber of Commerce

P.O. 423
Oatman, AZ 86433
928-788-2011
oatmanchamberofcommerce.com

Arizona Route 66 Museum

Kingman Visitor Center
120 West Andy Devine Ave.
Kingman, AZ 86401
928-753-9889
mohavemuseum.org

Kingman Visitor Center

120 West Andy Devine Ave.
Kingman, AZ 86401
928-753-6106
explorekingman.com

Angel & Vilma Delgadillo's Original Route 66 Gift Shop

22265 West Historic Route 66
Seligman, AZ 86337
928-422-3352
route66giftshop.com

Ash Fork Historical Society & Museum

901 West Old Route 66
Ash Fork, AZ 86320
928-637-0204

Williams Visitor Center

200 West Railroad Ave.
Williams, AZ 86046
928-635-4061
experiencewilliams.com

Flagstaff Visitor Center

1 East Route 66
Flagstaff, AZ 86001
928-213-2951
flagstaffarizona.org

Winslow Chamber of Commerce & Visitor Center

523 West 2nd St.
Winslow, AZ 86047
928-289-2434
winslowarizona.org

Affeldt Mion Museum

Located inside the La Posada
303 E 2nd Street
Winslow, AZ 86407
928-289-4366
ammwsa.com

Holbrook Chamber of Commerce

100 East Arizona St.
Holbrook, AZ 86025
928-524-6558
holbrookazchamber.com

Painted Desert Visitor Center

1 Park Rd
Petrified Forest N.P., AZ 86028
928-524-6228
nps.gov/pefo



Williams

Dernière ville de la Route 66 à avoir été contournée par l'autoroute Interstates, Williams conserve encore aujourd'hui son charme nostalgique et l'esprit d'une époque révolue. Faites votre première halte au musée **Williams Visitor Center and Museum**. Situé dans l'ancienne gare de marchandises, vous pourrez y découvrir des expositions explicatives qui retracent l'histoire de la Route 66, de Williams et de ses environs. Des livres et des cartes y sont également accessibles. Promenez-vous ensuite dans **le quartier historique du centre-ville** de Williams, qui s'étend sur six pâtés de maisons, traversé par deux rues principales de la Route 66, une qui file vers l'est, l'autre vers l'ouest. Explorez les rues principales bordées de vieux bâtiments commerciaux en briques datant de la fin du XIX^e siècle, **d'hôtels originaux, de restaurants, de cafés, de brasseries et de boutiques de souvenirs uniques**. Si vous êtes en ville entre le Memorial Day (le dernier lundi de mai) et le Labor Day (le premier lundi de septembre), ne manquez pas le spectacle nocturne qui met en lumière le far west, les cow-boys, les saloons et les

fusillades. Idéalement située, Williams offre de nombreuses possibilités de loisirs en plein air. Côté la faune sauvage au **Bearizona Wildlife Park** ou explorez la forêt **Kaibab National Forest**, qui offre une variété de sentiers pour faire de la randonnée. **Camping, pêche** ou **golf**, faites votre choix, Williams a tout pour plaire ! Véritable porte d'entrée vers le **Grand Canyon**, Williams est le point de départ incontournable pour visiter **la rive sud** du parc. Williams, ville historique, est aussi le point de départ du **Grand Canyon Railway and Resort**. Prenez place à bord d'un train diesel pour un trajet panoramique de deux heures vers le Grand Canyon, ou laissez-vous envoûter par le charme des locomotives à vapeur lors d'occasions spéciales ! Profitez des airs de musique live à bord et des mises en scène de vols de train pour faire de votre voyage une expérience mémorable.

Le saviez-vous ? Fondée en 1881, Williams a été nommée en l'honneur du célèbre trappeur, éclaireur et montagnard Old Bill Williams. Une statue du fameux « Old Bill » se dresse dans Monument Park.

OÙ SE RESTAURER ?

- **Red Raven** – Ce restaurant de la Route 66 offre un cadre intimiste et artistique servant une cuisine éclectique d'inspiration internationale.
- **Pine Country Restaurant** – Ce restaurant propose des tartes maison et une variété de plats réconfortants.
- **Cruiser's Route 66 Cafe** – Cette station-service des années 1930 transformée en café au cœur du centre-ville de Williams propose des grillades fumées et des spécialités locales.

QUOI FAIRE ?

- **Bearizona Wildlife Park** – Observez la faune sauvage dans un vaste environnement naturel dans ce parc naturel accessible en voiture. Il propose un parcours de 5 km en voiture et une expérience de 8 hectares à vivre à pied.
- **Canyon Coaster Adventure Park** – Admirez le panorama lors de la montée, avant de vous lancer sur ces montagnes russes familiales d'un kilomètre et demi, où vous contrôlez votre propre vitesse.
- **Kaibab National Forest** – Faites de la randonnée, du vélo, pêchez ou pique-niquez dans le Williams Ranger District de la forêt Kaibab Forest, qui s'étend sur 223 000 hectares de beauté naturelle avec une faune et une flore diversifiées.
- **Grand Canyon Railway** – Vivez le romantisme d'un voyage en train au cœur du Grand Canyon. Le trajet en train de 105 km dure deux heures et 15 minutes dans chaque sens.

Efren Lopez





Flagstaff

Flagstaff Visitor Center

Efren Lopez

Flagstaff a beaucoup à offrir aux amoureux de la Route 66, car c'est « la seule ville située à 2 133 mètres d'altitude, à profiter de l'air pur des pins et d'un ciel étoilé qui veille sur la Mother Road ». La ville a obtenu son nom en 1876, lorsque des colons de Boston ont hissé le drapeau américain sur un pin pour marquer le centenaire de la nation (« flagstaff » signifie « mât de drapeau »). Aujourd'hui, grâce à sa proximité avec le **Grand Canyon** et d'autres sites incontournables, Flagstaff accueille plus de 5 millions de visiteurs chaque année. **Flagstaff** compte 22 kilomètres de la Route 66 originale. Les trains BNSF et Amtrak traversent toujours la ville, et le **Flagstaff Visitor Center**, situé dans **la gare historique au 1 E. Route 66**, est l'endroit idéal pour découvrir la région et admirer les trains. Les visiteurs peuvent également explorer l'histoire de la Route 66 grâce à la visite guidée **Walk this Talk Tour**, narrée par l'acteur Ted Danson. Une promenade autoguidée dans le quartier historique de Southside permet de découvrir les anciens motels et les commodités construits le long

de la route. Ne manquez pas **le Museum Club, le Riordan Mansion, le Museum of Northern Arizona** et le nouveau **Astronomy Discovery Center** de l'observatoire Lowell, avec son planétarium en plein air. Les amateurs de plein air pourront accéder à neuf parcs nationaux et monuments situés à moins de deux heures de route. Les passionnés de bière artisanale pourront déguster des bières locales dans huit brasseries primées.

Conseil de voyage : Explorez le **Flagstaff Selfie Trail** : un parcours de 15 étapes à travers la ville, jalonné de médallions métalliques au sol, idéal pour capturer vos meilleurs selfies.

OÙ SE RESTAURER ET SE DÉSALTÉRER ?

- **Route 66 Dog Haus** – Ce bâtiment au toit pointu datant des années 1960 se distingue par ses couleurs rouge et jaune vives et son drive-in situé en plein milieu du bâtiment. Dégustez la cuisine locale et découvrez l'histoire qui se cache derrière le célèbre morceau du groupe Eagles Take it Easy.

- **Miz Zip's Route 66 Cafe** – Véritable institution à Flagstaff depuis les années 1950, ce restaurant sert des hamburgers, des tartes, le tout mis en valeur par le charme de la Route 66.
- **Lumberyard Brewing Company** – Dans l'enceinte rénovée de Halstead Lumberyard, laissez-vous séduire par les bières artisanales et les plats de pub raffinés, comme le Green Dragon Mahi Sandwich, pour une expérience inoubliable.
- **Mother Road Brewing Company** – Ce bâtiment, qui abritait autrefois une laverie automatique pour les hôtels de la Route 66, est devenu une brasserie servant la Tower Station, la meilleure IPA de l'État, du nom d'une autre légende de la Route 66.

Efren Lopez




Miz Zip's Route 66 Cafe

À VOIR

- **Wupatki National Monument** – À seulement 30 minutes de la ville, ces anciens pueblos permettent aux visiteurs de découvrir les premiers habitants du plateau du Colorado. En prime, les fans du film Easy Rider reconnaîtront peut-être certains lieux du film tourné dans le parc et aux alentours.
- **Route 66 Mural** – Peinte à l'arrière de la Lumberyard Brewing Company, le long de Phoenix Avenue, cette immense fresque représente la migration vers l'ouest que beaucoup d'Américains ont connue au fil du temps sur la Route 66.
- **Americana Motor Hotel** – Cet établissement récemment rénové situé sur la Route 66 arbore un design rétro et une statue d'astronaute américain qui salue les clients, en référence à l'histoire de la ville qui a accueilli tous les astronautes ayant marché sur la Lune, ainsi que ceux qui se préparaient pour de futures missions.
- **Arizona Snowbowl** – Le ski et le snowboard en hiver sont les principales attractions de cette station de ski, mais même les touristes moins aventureux y trouveront leur compte en profitant d'une balade panoramique en télécabine avec une vue imprenable sur le Grand Canyon par temps clair.

Efren Lopez



Hotel Monte Vista



Galaxy Diner

AU CENTRE

WINONA

Mentionnée dans la célèbre chanson de Bobby Troup, (*Get Your Kicks*) on Route 66, avec les paroles « Don't forget Winona » (comprenez « n'oubliez pas Winona »), la ville non constituée en municipalité de Winona a été fondée sous le nom de **Winona Trading Post**, par Billy et Myrtle Adams au début des années 1900. Bien que le commerce ne soit plus en activité aujourd'hui, son bâtiment existe toujours et le garage continue de servir fidèlement ses visiteurs. Fermé aux véhicules et aux piétons, le pont **Walnut Canyon Bridge**, construit en 1924, se dresse intact sur un court tronçon de voie ferrée abandonnée, trônant comme un fier souvenir, et constitue un excellent sujet de photo.

1924 Walnut Canyon Bridge



Points d'intérêt au centre



- Seligman
 - Angel & Vilma Delgadillo's Original Route 66 Gift Shop
 - Panneaux de Burma Shave
 - Ash Fork
 - Ash Fork Route 66 Museum
 - Cimetière des colons
 - Williams
 - Quartier historique du centre-ville
 - Williams Visitor Center
 - Bearizona Wildlife Park
 - Chemin de fer du Grand Canyon
 - Canyon Coaster
 - Parks
 - Flagstaff
 - Flagstaff Visitor Center
 - Walk This Talk Tour
 - Museum Club
 - Lowell Observatory
 - Riordan Mansion
 - Museum of Northern Arizona
 - Winona – Walnut Canyon Bridge
- ## Excursions
- Grand Canyon National Park
 - Kaibab National Forest
 - Station de ski Arizona Snowbowl
 - Wupatki National Monument

À L'EST

Bienvenue dans la partie est de la Mother Road, la toute dernière, de la Route 66 en Arizona. Ici, vous emprunterez des routes paisibles et pittoresques, où l'histoire se mêle à l'originalité pour vivre une aventure hors des sentiers battus. Les merveilles naturelles de cette région valent le détour, notamment les paysages surnaturels du **Parc National de Petrified Forest**, l'impressionnant cratère **Meteor Crater** et le parc national de **Homolovi State Park**, riche en culture. La Route 66 passe par **Meteor City**, **Winslow**, **Joseph City**, puis **Holbrook** et **Lupton**. Prenez votre temps pour explorer, empruntez un sentier de terre, discutez avec les habitants ou imprégnez-vous de l'environnement. Nous vous promettons que vous ne serez pas déçu.

METEOR CITY

Meteor City, du nom du **Meteor Crater** tout proche, a ouvert ses portes en 1938 comme station-service Texaco. Une boutique a été construite en 1941, et en 1979, le dôme géodésique beige coiffé d'une crête jaune a pris la place de la structure originale. Avec sa carte de la Route 66 peinte à la main sur 30 mètres, ce lieu constitue une escale idéale pour les amateurs de nostalgie. Le dôme que l'on voit aujourd'hui a été érigé après l'incendie survenu en 1990. En 2016, les nouveaux propriétaires ont commencé à restaurer la propriété pour lui redonner son charme d'antan. Au programme : flâner dans la boutique de souvenirs, parcourir la ville western et croiser une trentaine de dinosaures qui arpentent le site.

METEOR CRATER

Il y a environ 50 000 ans, une météorite a frappé la



An Phom



Terre à plus de 42 000 km/h, formant ce qui constitue aujourd'hui l'un des sites d'impact de météorite les mieux préservés au monde. D'un diamètre de 1 500 m sur 170 mètres de profondeur, le **Meteor Crater**, également connu sous le nom de Barringer Crater, a autrefois été confondu avec un site volcanique. Il a joué un rôle dans la formation Apollo de la NASA dans les années 1960. Aujourd'hui, un centre d'accueil des visiteurs propose des expositions interactives, un théâtre et une vue imprenable depuis le bord du cratère.

PETRIFIED FOREST NAT. PARK

Autrefois, ce plateau était une vaste plaine inondable préhistorique luxuriante, et il abrite aujourd'hui l'une des plus grandes concentrations de bois pétrifié au monde. Les arbres fossilisés, mis à nu par l'érosion, brillent de quartz, d'améthyste et d'agate. Les visiteurs peuvent également voir d'anciennes ruines amérindiennes du peuple Pueblo, des pétroglyphes et des vestiges de l'ancienne Route 66, notamment une Studebaker de 1932, rongée par la rouille, garée le long du tracé historique. Classé monument national en 1906, puis parc national en 1962, ce paysage raconte des histoires qui remontent à des centaines de millions d'années.

HOMOLOVI STATE PARK

Signifiant « Place des petites collines » en langue hopi, le parc national **Homolovi State Park** préserve les vestiges des villages ancestraux hopis datant de 1200 à 1400 après J.-C. Les fouilles ont permis de mettre au jour des tessons de poterie, des outils en pierre et les contours de pueblos, offrant un aperçu du parcours culturel du peuple Hopi. Créé en 1993, le parc sert à la fois de réserve archéologique et de lieu de réflexion paisible. Des sentiers explicatifs et un centre d'accueil des visiteurs contribuent à raconter l'histoire de ce paysage sacré.



Conseil de voyage : De nombreuses attractions abandonnées se trouvent sur des terrains privés. Explorez ces ruines avec prudence. Attention : le



Parc National de Petrified Forest

Dino Drive Thru à Meteor City



Visitmeteorcity.com

sol peut contenir des débris de toutes sortes (verre brisé, clous, métal rouillé) et certaines zones peuvent être instables.



Winslow

An Pham

Avec ses 10 000 habitants chaleureux, cette ville, qui a vu le jour grâce au chemin de fer, est aujourd'hui la plus grande du nord de l'Arizona, grâce à son lien avec la Route 66. Cependant, avec le déclin du transport ferroviaire et la construction de l'autoroute Interstate, la ville a rencontré de nombreuses difficultés. Winslow doit sa survie en grande partie aux paroles de la première chanson des Eagles, *Take It Easy*, sortie en 1972, qui mentionne le nom de la ville. Les fans du célèbre groupe de rock se rendent encore au **Standin' on the Corner Park**, où deux statues grandeur nature — l'une en hommage à Glenn Frey, chanteur du groupe disparu en janvier 2016, et l'autre baptisée « Easy » — côtoient une fresque murale de deux étages représentant la fameuse jeune fille de la chanson au volant d'un pick-up Ford. Bien plus qu'une simple référence dans une chanson populaire, Winslow offre une multitude d'activités, un patrimoine historique fascinant et des paysages magnifiques qui raviront tous les visiteurs. Débutez votre exploration en visitant le centre d'accueil des visiteurs du Chamber of **Commerce Visitor Center de Winslow**, dans le bâtiment historique Hubbell, ainsi

que le musée **Old Trails Museum**. Ces deux lieux offrent une mine d'informations sur l'histoire ferroviaire de la ville et de ses environs. **L'hôtel La Posada**, anciennement Harvey House Hotel, conçu par l'architecte Mary Jane Colter en 1929, a été rénové et s'impose aujourd'hui comme un monument historique, offrant un voyage luxueux et nostalgique dans le temps. Le **McHood Park & Clear Creek** est un endroit magnifique pour se baigner et faire du canoë si vous avez besoin de vous détendre après un long trajet en voiture.

Marchez sur les traces des civilisations anciennes au **Homolovi State Park**. À seulement 15 minutes de Winslow, découvrez les vestiges d'un village Homolovi tout en profitant de la beauté du désert.



Conseil de voyage : À moins de 30 minutes à l'ouest de Winslow se trouve le **cratère météoritique** le mieux préservé au monde. Le **Meteor Crater Visitor Center** propose une visite guidée du cratère, ainsi que des expositions et des artefacts uniques, comme une capsule d'essai **Apollo** !

OÙ SE RESTAURER ?

- **Sipp Shoppe** – Situé juste en face du **Standing on the Corner Park**, ce bar à malts inspiré des années 50 est installé dans le bâtiment historique de la Navajo County Bank, construit en 1904.
- **Brown Mug Cafe** – Ce restaurant mexicain de quartier a été fondé en 1958.
- **The Turquoise Room** – Profitez d'une expérience culinaire raffinée avec une touche sud-ouest dans l'atmosphère détendue de cet établissement historique.
- **La Posada Hotel.**



BOUTIQUES

- **Arizona 66 Trading Company**
- **La Posada Hotel Gift Shop**
- **Standin' On The Corner**
- **RT66 Gift Shop**

À VOIR

- **9-11 Memorial and Remembrance Garden** – Mémorial et jardin dédiés aux événements tragiques du 11 septembre. Sur place, vous découvrirez des fragments authentiques du World Trade Center.
- **Affeldt Mion Museum** – Découvrez le plus grand tapis Navajo au monde, tissé sur un seul métier à tisser, le Hubbell Joe Rug, parmi d'autres expositions.
- **Tiny Church of the Mother Road** – Officiellement reconnue comme la plus petite église de la Route 66, ce minuscule sanctuaire se trouve dans une petite cour à quelques pâtés de maisons de La Posada. Juste assez grande pour accueillir deux sièges et un pasteur, elle est bordée de panneaux qui racontent l'histoire du chemin de fer, des éleveurs et de Winslow.



Efren Lopez



JOSEPH CITY

Joseph City, qui était autrefois une étape touristique très prisée, se caractérise aujourd'hui principalement par ses résidences privées. Le **Jack Rabbit Trading Post**, ouvert depuis 1949 et appartenant à la même famille depuis 1969, est une attraction routière incontournable. Célèbre pour ses grands panneaux publicitaires jaunes représentant un lièvre noir qui narguait autrefois les voyageurs de la Route 66 leur indiquant la distance restante avant d'arriver au magasin, le trading post est aujourd'hui une boutique de cadeaux proposant des souvenirs, des objets de collection et des nouveautés liés à la Route 66. Le grand panneau publicitaire jaune arborant la mention rouge « **Here It Is !** » est l'endroit idéal pour prendre une photo, tout comme le grand lapin en fibre de verre sur lequel vous pouvez vous asseoir. Le **Geronimo Trading Post**, qui possède le plus grand tronc pétrifié au monde, vend du bois pétrifié que vous pouvez emporter chez vous.

Efren Lopez



Jack Rabbit Trading Post

Test de culture générale sur la Route 66

Connaissez-vous bien la « Mother Road » ? Testez vos connaissances sur la Route 66 avec ces questions quiz.

1 Qui a écrit le tube de 1946 (*Get Your Kicks on*) Route 66, rendu célèbre par Nat King Cole ?

2 Quel paysage célèbre, considéré comme l'une des sept merveilles naturelles du monde, traverserez-vous en empruntant la Route 66 ?

3 La Route 66 est souvent appelée « la rue principale de l'Amérique », « l'autoroute diagonale » et « la route mère ». Cependant, elle doit son surnom le plus populaire à un célèbre cow-boy et humoriste. Qui est-il ?

4 Dans quel roman de John Steinbeck la Route 66 sert-elle de voie de migration pour les familles fuyant le Dust Bowl ?

5 Composée d'une série de routes, en quelle année la Route 66 a finalement été entièrement bitumée ?

6 En quelle année la Route 66 a-t-elle contourné la ville de Seligman, en Arizona ?

7 John Steinbeck a donné à la Route 66 l'un de ses surnoms les plus célèbres. Quel est ce surnom ?

8 Qui est le célèbre mari de Carole Lombard qui a partagé une suite nuptiale avec elle à Oatman, en Arizona ?

9 En traversant l'Arizona, vous passerez par l'un des déserts les plus arides, mais aussi les plus colorés. Comment s'appelle-t-il ?

10 En traversant l'Arizona, vous passerez par l'un des deux célèbres parcs nationaux. Nommez celui qui compte le plus d'arbres.

11 Quel motel vous propose de dormir dans un tipi ?

12 Quelle a été la dernière ville à être contournée par la nouvelle autoroute Interstates ?

13 Quelle ville est connue pour être le « cœur de la Route 66 historique » ?

14 Quelle ville est connue comme le « berceau de la Route 66 historique » ?

15 Quel anniversaire très important aura lieu en 2026 ?

Réponses :

1. Bobby Troup.
2. Le Grand Canyon.
3. Will Rogers. La Route 66 est également appelée « Will Rogers Highway ».
4. Les Kaibabs de la colaire.
5. 1938.
6. 1978.
7. La Mother Road.
8. Clark Gable.
9. Wiggam Motel.
10. Petrified Forest.
11. Seligman.
12. Le centenaire de la Route 66.
13. Painted Desert.
14. Les Kaibabs de la colaire.
15. Le centenaire de la Route 66.



Holbrook

Efren Lopez

Autrefois qualifiée de « trop dure pour les femmes et les enfants », Holbrook reflète la culture amérindienne et l'époque pionnière du far west. En 1887, la ville fut le théâtre d'une fusillade célèbre à la **Blevins House** entre des voleurs de bétail et le shérif Perry Owens, qui fit régner l'ordre. La Blevins House existe toujours, tout comme le **Bucket of Blood Saloon** (le « salon du seau de sang »), un lieu historique. Le bar, autrefois très fréquenté par les cow-boys et les criminels, est aujourd'hui fermé, mais la rue porte toujours son nom. Le majestueux **palais de justice de 1898**, pièce maîtresse de la ville, est inscrit au registre national des lieux historiques et abrite le centre d'**information officiel de l'Arizona** et le **musée de la société historique du comté de Navajo**, le **Navajo County Historical Society's Museum**. La Route 66 traverse le centre-ville et est bordée d'une multitude de boutiques vendant des souvenirs kitsch. Envie de dormir dans un tipi ? C'est possible, au **Wigwam Motel**. Holbrook est également connue pour servir de point d'accès au célèbre parc national **Petrified Forest**.

Dans ce **parc national**, vous pourrez

admirer une forêt de troncs fossilisés datant d'un million d'années et explorer une section protégée de la Route 66 historique : le village de Rio Puerco, surnommé **Puerco Pueblo**, une habitation vieille de près de 800 ans avec plus de 100 pièces autrefois habitées par environ 200 personnes, ainsi que l'**Agate House**, excavée dans les années 1930. Pour les amateurs de curiosités, le **Stewart's Petrified Wood Shop** et le **Painted Desert Indian Center**, avec ses nombreuses statues de dinosaures colorées, sont des visites incontournables.

Le saviez-vous ? Le **Wigwam Motel**, situé à Holbrook, est l'un des trois derniers villages wigwam encore existants dans tout le pays. Immortalisé dans le film *Cars* de Pixar sous le nom de Cozy Cone, le motel offre une expérience unique en son genre dans ses tipis en béton de 6,4 mètres de large et 8,5 mètres de haut.

À VOIR ET À FAIRE

- **Navajo County Historical Society's Museum** – Découvrez l'ancienne prison sinistre autour de laquelle le palais de justice a été construit et apprenez-en davantage sur l'histoire de Holbrook et de ses environs grâce à de nombreuses expositions sur la vie des colons et des éleveurs.
- **Petrified Forest National Park** – Couvrant 90 000 hectares, dont 20 000 hectares classés comme zone sauvage, vous pouvez y camper, parcourir les sentiers autour du parc et admirer les impressionnants fossiles d'arbres datant d'un million d'années.
- **Painted Desert National Park** – S'étendant du parc Grand Canyon National Park au parc Petrified Forest National Park, ce vaste paysage, s'étendant sur 38 000 hectares, présente des collines, des sentiers escarpés et des rochers dans toutes les nuances imaginables.
- **Painted Desert Trading Post** – Ouvert au début des années 1940, ce magasin vendait des souvenirs, de la nourriture, des boissons et de l'essence. Aujourd'hui, cette coquille vide se trouve sur un tronçon abandonné de la Route.

BOUTIQUES

- **Rainbow Rock Shop**
- **Jim Gray's Petrified Wood Co.**
- **DoBell Mineral & Excavations**

Rainbow Rock Shop



Am Phom

Painted Desert National Park



Painted Desert Indian Center



Efren Lopez

À L'EST

LUPTON

Depuis Holbrook, l'ancienne route permet d'emprunter les routes parallèles sud et nord et de rejoindre puis quitter l'Interstate-40 en passant par les communautés de **Chambers, Sanders, Allentown** jusqu'à **Lupton**, une petite bourgade célèbre pour ses majestueuses falaises rouges. En 1905, Lupton accueille la première gare ferroviaire Santa Fe de l'Arizona. Avec la Route 66, la ville s'est progressivement développée pour accueillir plusieurs stations-service et magasins qui font désormais partie du passé de la ville. Le **TeePee Trading Post**, niché au pied de la falaise, est toujours en activité. Vous pouvez y acheter des objets d'artisanat amérindien authentique, des souvenirs de la Route 66 et profiter de la vue imprenable sur ces immenses falaises rouges.

Efren Lopez



Tee Pee Trading Post

Points d'intérêt à l'Est



- Homolovi State Park
- Meteor Crater
- Meteor City
- Winslow
 - Winslow Visitor Center
 - Old Trails Museum
 - Standing on the Corner Park
 - La Posada Hotel
 - 9/11 Remembrance Garden
- Joseph City
 - Jack Rabbit Trading Post
- Holbrook
 - Holbrook Visitor Center & Museum
 - Wigwam Motel
- Chambers
- Sanders
- Lupton – TeePee Trading Post

Excursions

- Vue panoramique du Little Painted Desert
- Petrified Forest National Park
 - Painted Desert Visitor Center
 - Painted Desert Inn
- Option 66 sur route non goudronnée – I-40 entre les sorties 341 et 346

Anecdotes sur la Route 66 en Arizona

Le tracé de la Route 66 ne suit pas une ligne droite, il serpente et ondule au gré du relief, offrant aux voyageurs liberté, romantisme et espace pour rêver. Considérée comme la « route la plus célèbre au monde », la Route 66 reste l'incarnation même du road trip. Voici quelques faits intéressants et amusants à connaître sur la partie arizonienne de cette route légendaire.

L'arche en acier du pont **Old Trails Bridge** à Topock, en Arizona, est une merveille d'ingénierie, qui s'étend sur 183 mètres et soutient le pont de 244 mètres qui traversait le fleuve Colorado à Topock. Le pont a été utilisé jusqu'en 1948.



La chanson Route 66 fait référence aux trois villes suivantes en Arizona : **Winona, Flagstaff et Kingman.**

L'hôtel **Oatman Hotel** s'appelait autrefois Durlin Hotel. Le changement de nom a eu lieu à la fin des années 1960.

En Arizona, un accident sur sept s'est produit sur la Route 66. Celle-ci s'est alors vue affubler d'un autre surnom, moins flatteur : **Bloody 66** (littéralement « Sanglante 66 »).



La dernière portion de la Route 66 à avoir été contournée était un tronçon de 9,6 km traversant la ville de **Williams**, le 13 octobre 1984. Cet événement historique a été marqué par une cérémonie à Williams au cours de laquelle Bobby Troup a chanté sa célèbre chanson Route 66.

Ash Fork Hill, une pente de 518 mètres située près de Williams, était l'un des tronçons les plus escarpés de toute la Route 66. Ce tracé a été officiellement abandonné en 1964 au profit de la forêt Kaibab National Forest.

L'**Arizona Divide** à Flagstaff est le point le plus haut de la route en Arizona et de toute la Route 66, et culmine à 2 236 mètres d'altitude.

Le salon de coiffure et salle de billard **Angel and Vilma's Barber Shop and Pool Hall** à Seligman, en Arizona, est considéré comme le premier magasin à avoir vendu des produits dérivés de la Route 66.



L'hôtel **Oatman**

Hotel est hanté par un fantôme qui erre dans ses couloirs. Il s'agit de l'esprit d'un mineur irlandais nommé William Ray Flour, surnommé « Oatie le fantôme » par les habitants.

En 1930, il tomba ivre mort à l'Oatman Hotel.



La célèbre rue **Bucket of Blood Street** de Holbrook doit son nom à une fusillade sanglante qui éclata en 1886 au Terrill's Cottage Saloon. Le sol maculé de sang poussa les propriétaires à rebaptiser leur saloon « Bucket of Blood Saloon ». Bien que le bar ait aujourd'hui disparu, le nom de la rue rappelle encore ce jour mémorable.

Le **Barringer Meteorite Crater** était autrefois un lac, dont le fond contient environ 30 mètres de sédiments lacustres.

MODERN HOTEL



L'hôtel **The Hotel Monte Vista** à **Flagstaff**, l'un des rares hôtels américains entièrement construit grâce aux impôts publics, serait également hanté par des habitants d'un autre monde.

À l'hôtel **Red Garter Inn** de Williams, l'ombre d'une jeune fille hispanique aux longs cheveux noirs et à la chemise de nuit blanche hanterait encore les couloirs, apparaissant parfois aux visiteurs.



La station-service de **Cool Springs** a été détruite pour les besoins du film *Universal Soldier* sorti en 1991, avec Dolph Lundgren et Jean-Claude Van Damme.

Flagstaff est souvent surnommée « **la ville aux sept merveilles** », car elle se trouve au milieu de la forêt nationale de Coconino et est entourée par le Grand Canyon, Oak Creek Canyon, Walnut Canyon, le monument national de Wupatki, le monument national de Sunset Crater et les pics de San Francisco.



Le **Wigwam Motel** à Holbrook est l'un des trois derniers motels wigwam encore existants, situés en Californie, en Arizona et au Kentucky. À l'origine, il y avait sept motels de ce type aux États-Unis.

La plus longue carte au monde de la Route 66 se trouvait autrefois au **Meteor City Trading Post**, en Arizona. Aujourd'hui, ce titre revient au motel **El Trovatore**, construit en 1939 à Kingman, en Arizona.

Ressources supplémentaires

OUTILS ET GUIDES DISPONIBLES SUR HISTORIC66AZ.COM

- Arizona Route 66 Passport – Une façon amusante de parcourir la Route 66 en Arizona et de collectionner des tampons aux différentes étapes de la Mother Road.





- Guide Along "Arizona's Route 66" – Cette visite audio GPS vous accompagne à chaque étape, révélant les lieux à ne pas manquer et les activités incontournables, comme si un guide touristique vous accompagnait. La lecture s'active automatiquement pendant que vous conduisez, en fonction de votre emplacement et de votre direction. Elle fonctionne hors ligne avec le GPS, sans avoir besoin de réseau cellulaire, de WiFi ou de données pendant la visite.

- Mother Road Passport (les 8 États) – Avec ce passeport, collectionnez des tampons uniques dans 44 lieux sélectionnés le long de la Route 66, tout en bénéficiant de souvenirs gratuits ou de réductions.

À LIRE

- *Arizona Kicks on Route 66* par Roger Naylor
- *EZ66 Guide for Travelers* par Jerry McClanahan
- *Moon Route 66 Road Trip* par Jessica Dunham
- *Route 66 in Arizona* par Joe Sonderman
- *The Best Hits on Route 66* par Amy Bizzarri



À VOIR

- *Almost Ghosts* – Un documentaire de 2019. Réalisé par Ana Ramón Rubio.
- *Cars* (2006) – Film d'animation. Cars fêtera son 20e anniversaire en 2026. Réalisé par John Lasseter.
- *Circle the Wagon* – Un film documentaire de 2013. Réalisé par Ryan Steven Green.
- *Route 66: An American Odyssey* – Un film documentaire de 2002. Réalisé par John Paget.
- *The Grapes of Wrath* – Adaptation cinématographique de 1940 du roman à succès du même nom de John Steinbeck. Réalisé par John Ford.
- *The Untold Story of Women on the Mother Road* – Série documentaire en trois parties de 2022. Réalisée par Katrina Parks.